




Signed by / Podpisano przez:

Urszula Karolina
Cierpińska
Urząd Miejski
Wrocławia

Date / Data: 2025-05-21 14:58

Prezydent Wrocławia



Nr sprawy: WPL-ZT4.6727.226.2025
Nr pisma: WPL-ZT4.6727.226.2025.ZW1
Nr kanc.: **6836/2025**

Wrocław, dnia 21 maja 2025 r.

**Wypis i wyrys
z obowiązującego miejscowego planu zagospodarowania przestrzennego obszaru
położonego w rejonie ulic: Strzegomskiej i Otyńskiej,
w obrębie Muchobór Mały we Wrocławiu**

(UCHWAŁA NR III/27/06 RADY MIEJSKIEJ WROCŁAWIA z dnia 28 grudnia 2006 r.-
Dziennik Urzędowy Województwa Dolnośląskiego z 2007 r. nr 28 poz 265.)

Dla działek nr: **7/6, 12/70, 12/59, AR_ 4**, obręb **Muchobór Mały**.

Wyżej wymienione działki znajdują się na terenach oznaczonych na rysunku planu miejscowego w skali 1:1000 symbolami:

- działki numer 7/6, 12/70 – **1U, 1KD-G**,
- działka numer 12/59 – **2U, 1KD-G**.

Wypis z tekstu planu:

**Rozdział 1
Przepisy ogólne**

§ 1. 1.Miejscowy plan zagospodarowania przestrzennego obszaru położonego w rejonie ulic: Strzegomskiej i Otyńskiej, w obrębie Muchobór Mały we Wrocławiu, zwany dalej planem, obejmuje obszar ograniczony od zachodu linią kolejową, od północy ul. Strzegomską i od południa ul. Otyńską, przedstawiony na rysunku planu.

§ 2. Określenia stosowane w uchwale oznaczają:

- 1) dojazd - dojazd pojazdem samochodowym;
- 2) infrastruktura techniczna - rozumie się przez to sieci uzbrojenia technicznego, w tym sieci wodociągowe, kanalizacyjne, gazowe, elektroenergetyczne, ciepłownicze, telekomunikacyjne, w tym kabiny telefoniczne i anteny oraz inne podobne;
- 3) nieprzekraczalna linia zabudowy - linia ograniczająca część terenu, na którym dopuszcza się wznoszenie nadziemnych części budynków oraz określonych w ustaleniach planu budowli, linia ta nie dotyczy balkonów, wykuszy, loggi, gzymsów, okapów, zadaszeń nad wejściami do budynków;
- 4) nośnik reklamowy - budowla służąca reklamie;
- 5) parking dla rowerów - miejsce postojowe lub ich zgrupowanie przeznaczone na postój dla rowerów;
- 6) przeznaczenie terenu - obiekty, które jako jedyne są dopuszczone na danym terenie;
- 7) przeznaczenie podstawowe terenu - część przeznaczenia terenu, która powinna dominować na danym terenie w sposób określony w ustaleniach planu;
- 8) przeznaczenie uzupełniające terenu - część przeznaczenia terenu, która uzupełnia lub wzbogaca przeznaczenie podstawowe w sposób określony w ustaleniach planu;
- 9) teren - część obszaru objętego planem wyznaczona na rysunku planu liniami rozgraniczającymi i oznaczona symbolem;
- 10) trasa rowerowa - czytelny i spójny ciąg różnych rozwiązań technicznych, zapewniający bezpieczny i wygodny ruch rowerowy, na który mogą się składać: wydzielone drogi rowerowe, ścieżki rowerowe, pasy rowerowe, ulice w strefach ograniczonej prędkości, ulice w strefach zamieszkiwania, drogi wewnętrzne oraz inne podobne;
- 11) wydzielenie wewnętrzne - wyodrębniona część terenu, na której obowiązują dodatkowe ustalenia, poza ustaleniami obowiązującymi na całym terenie.

§ 3. 1. Integralną częścią planu jest rysunek planu w skali 1:1000 stanowiący załącznik nr 1 do uchwały.

2. Następujące oznaczenia graficzne na rysunku planu są obowiązującymi ustaleniami planu:

- 1) granice obszaru objętego planem tożsame z granicami strefy ochrony konserwatorskiej oraz granicami obszarów rehabilitacji istniejącej zabudowy i infrastruktury technicznej;
- 2) linie rozgraniczające tereny;
- 3) nieprzekraczalne linie zabudowy;



SWOS-WPL-00007152/2025

Wydział Planowania Przestrzennego
pl. Nowy Targ 1-8; 50-141 Wrocław
tel. +48 71 777 72 51, +48 71 77 86 60
fax +48 71 77 86 55
wpl@um.wroc.pl
www.wroclaw.pl

- 4) granice wydziałów wewnętrznych;
- 5) strefa dawnego cmentarza;
- 6) symbole terenów.

§ 4. 1. Ustala się następujące kategorie przeznaczenia terenu:

- 1) handel detaliczny małopowierzchniowy - należy przez to rozumieć obiekty służące sprzedaży detalicznej, przystosowane do przyjmowania klientów o powierzchni sprzedaży do 2000 m² oraz punkty sprzedaży: zakładów, gier losowych, loteryjnych i zakładów sportowych, wraz z obiektami towarzyszącymi, a także obiekty do nich podobne nienależące do innej kategorii przeznaczenia terenu, z wyłączeniem stacji paliw;
- 2) gastronomia - należy przez to rozumieć: restauracje, bary, kawiarnie, koktajl-bary, winiarnie, puby, stołówki, obiekty służące działalności cateringowej, a także obiekty do nich podobne nienależące do innej kategorii przeznaczenia terenu;
- 3) rozrywka - należy przez to rozumieć: dyskoteki, kluby, sale taneczne, kasyna i salony gier, kręgielnie, sale bilardowe, wraz z obiektami towarzyszącymi, a także obiekty do nich podobne nienależące do innej kategorii przeznaczenia terenu;
- 4) drobne usługi rozrywki - należy przez to rozumieć: kawiarnie internetowe, gabinety wrózek i astrologów, a także obiekty do nich podobne nienależące do innej kategorii przeznaczenia terenu;
- 5) widowiskowe obiekty kultury - należy przez to rozumieć: teatry, opery, filharmonie, sale koncertowe, sale widowiskowe, cyrki, kina, kabarety, planetaria, wraz z obiektami towarzyszącymi, a także obiekty do nich podobne nienależące do innej kategorii przeznaczenia terenu;
- 6) obiekty upowszechniania kultury - należy przez to rozumieć: domy kultury, biblioteki, mediateki, wypożyczalnie filmów, centra informacyjne, kluby tematyczne, wraz z obiektami towarzyszącymi, a także obiekty do nich podobne nienależące do innej kategorii przeznaczenia terenu;
- 7) wystawy i ekspozycje - należy przez to rozumieć: muzea, galerie sztuki, sale wystawowe, wraz z obiektami towarzyszącymi, a także obiekty do nich podobne nienależące do innej kategorii przeznaczenia terenu;
- 8) obiekty sakralne - należy przez to rozumieć świątynie i obiekty zgromadzeń religijnych wraz z obiektami towarzyszącymi, w tym kaplice, plebanie, domy parafialne i katechetyczne, a także obiekty do nich podobne nienależące do innej kategorii przeznaczenia terenu;
- 9) pracownie artystyczne - należy przez to rozumieć pomieszczenia lub budynki wyspecjalizowane do potrzeb tworzenia utworów artystycznych, a także obiekty do nich podobne nienależące do innej kategorii przeznaczenia terenu;
- 10) biura - należy przez to rozumieć budynki lub ich części, w których prowadzi się działalność związaną z: zarządzaniem, działaniem organizacji, doradztwem, finansami, ubezpieczeniami, projektowaniem, obsługą nieruchomości, wynajmem, pośrednictwem, prowadzeniem interesów, pracami badawczo-rozwojowymi, archiwizowaniem, działalnością wydawniczą, reklamą, tłumaczeniami, przetwarzaniem i przysyłaniem informacji, informatyką, przygotowywaniem programów telewizyjnych i radiowych, przyjmowaniem przesyłek, administracją, wymiarem sprawiedliwości, zarządzaniem obroną narodową, policją, strażą pożarną i służbami ochrony, reprezentowaniem państw, instytucjami międzynarodowymi, konserwacją i naprawą maszyn biurowych, a także podobną działalność, której nie prowadzi się w budynkach lub ich częściach należących do innych kategorii przeznaczenia terenu;
- 11) obiekty kongresowe i konferencyjne - należy przez to rozumieć obiekty kongresowe i konferencyjne wraz z obiektami towarzyszącymi nienależącymi do innej kategorii przeznaczenia terenu;
- 12) hotele - należy przez to rozumieć budynki niemieszkalne czasowego zakwaterowania, w tym: hotele, motele, pensjonaty, gospody, schroniska turystyczne, domy wypoczynkowe, kwatery agroturystyczne, wraz z obiektami towarzyszącymi, a także obiekty do nich podobne nienależące do innej kategorii przeznaczenia terenu;
- 13) usługi drobne - należy przez to rozumieć punkty usług szewskich, krawieckich, rymarskich, fotograficznych, introligatorskich, poligraficznych, jubilerskich, lutniczych, fryzjerskich, kosmetycznych, zegarmistrzowskich, pogrzebowych, ślusarskich, stolarskich, punkty napraw artykułów użytku osobistego i użytku domowego, studia wizażu i odchudzania, łaźnie i sauny, solaria, gabinety masażu, pralnie, punkty wynajmu i wypożyczania przedmiotów ruchomych, a także obiekty do nich podobne nienależące do innej kategorii przeznaczenia terenu;
- 14) poradnie medyczne - należy przez to rozumieć: przychodnie, poradnie, ambulatoria, ośrodki zdrowia, gabinety lekarskie, stacje dializ, zakłady rehabilitacji leczniczej, stacje krwiodawstwa, szkoły rodzenia, gabinety paramedyczne, a także obiekty do nich podobne nienależące do innej kategorii przeznaczenia terenu;
- 15) pracownie medyczne - należy przez to rozumieć: pracownie diagnostyki medycznej, protetyki stomatologicznej i ortodoncji, pracownie ortopedyczne, banki krwi, organów i szpiku kostnego, a także obiekty do nich podobne nienależące do innej kategorii przeznaczenia terenu;
- 16) obiekty pomocy społecznej - należy przez to rozumieć: domy dziecka, domy seniora, domy pomocy społecznej, obiekty pogotowi opiekuńczych, schroniska dla bezdomnych, wraz z obiektami towarzyszącymi, a także obiekty do nich podobne nienależące do innej kategorii przeznaczenia terenu;
- 17) edukacja - należy przez to rozumieć: przedszkola i szkoły wraz z obiektami towarzyszącymi, z wyjątkiem szkół wyższych, a także obiekty do nich podobne nienależące do innej kategorii przeznaczenia terenu;
- 18) obiekty kształcenia dodatkowego - należy przez to rozumieć: obiekty, w których prowadzone jest kształcenie dodatkowe lub uzupełniające, w tym: kursy i szkolenia, oraz działalność wspomagająca proces nauczania, wraz z obiektami towarzyszącymi, a także obiekty do nich podobne, w tym szkoły, nienależące do innej kategorii przeznaczenia terenu;
- 19) uczelnie wyższe;
- 20) obiekty naukowe i badawcze - należy przez to rozumieć: obiekty, w których prowadzi się działalność naukową lub badawczą, w tym laboratoria, obserwatoria, stacje meteorologiczne, wraz z obiektami towarzyszącymi, a także obiekty do nich podobne, nienależące do innej kategorii przeznaczenia terenu;

21) policja i służby ochrony - należy przez to rozumieć: obiekty policji, straży miejskiej, służb ochrony, w tym: straży ochrony kolei, agencji ochrony, z wyjątkiem obiektów służących ich zarządzaniu, a także obiekty do nich podobne, nienależące do innej kategorii przeznaczenia terenu;

22) straż pożarna - należy przez to rozumieć obiekty straży pożarnej z wyjątkiem obiektów zarządzania strażą pożarną;

23) obiekty wystawienniczo-targowe - należy przez to rozumieć obiekty wystawienniczo-targowe wraz z obiektami towarzyszącymi, a także obiekty do nich podobne, nienależące do innej kategorii przeznaczenia terenu;

24) przekryte urządzenia sportowe - należy przez to rozumieć przekryte w całości lub w części urządzenia do uprawiania sportu wraz z obiektami towarzyszącymi;

25) produkcja;

26) telekomunikacja - należy przez to rozumieć obiekty zapewniające łączność telefoniczną i radiową, w tym centrale telefoniczne i radiokomunikacyjne, stacje bazowe telefonii komórkowej, a także obiekty do nich podobne, nienależące do innej kategorii przeznaczenia terenu;

27) ulice;

28) obiekty do parkowania;

29) ładowiska;

30) place;

31) drogi wewnętrzne;

32) ciągi piesze;

33) ciągi rowerowe;

34) ciągi pieszo-rowerowe;

35) skwery;

36) stacje transformatorowe;

37) stacje gazowe;

38) urządzenia wodociągowe - należy przez to rozumieć pompownie wody, zbiorniki wody, hydrofornie, a także obiekty do nich podobne, nienależące do innej kategorii przeznaczenia terenu;

39) urządzenia kanalizacyjne - należy przez to rozumieć przepompownie ścieków, zbiorniki ścieków, urządzenia podczyszczające ścieki, a także obiekty do nich podobne, nienależące do innej kategorii przeznaczenia terenu;

40) urządzenia telekomunikacyjne - należy przez to rozumieć kontenery telekomunikacyjne, szafy kablowe, a także obiekty do nich podobne, nienależące do innej kategorii przeznaczenia terenu;

41) wytwarzanie energii cieplnej.

2. Na każdym terenie dopuszcza się zieleni i urządzenia budowlane towarzyszące kategoriom przeznaczenia dopuszczonym na tym terenie.

3. Ustala się następujące grupy kategorii przeznaczenia terenu:

1) usługi, obejmujące kategorie przeznaczenia terenu, o których mowa w ust. 1 pkt od 1 do 26;

2) infrastruktura drogowa, obejmująca kategorie przeznaczenia terenu, o których mowa w ust. 1 pkt od 28 do 34;

3) urządzenia infrastruktury technicznej, obejmująca kategorie przeznaczenia terenu, o których mowa w ust. 1 pkt od 36 do 41.

Rozdział 2

Ustalenia dla całego obszaru objętego planem

§ 5. Budynki, których więcej niż 50% powierzchni użytkowej zajmują pomieszczenia handlu detalicznego o powierzchni sprzedaży powyżej 500 m², nie mogą mieć mniej niż dwie kondygnacje na co najmniej 50% ich obszaru zabudowanego.

§ 6. Obowiązuje zakaz sytuowania wolno stojących nośników reklamowych na całym obszarze objętym planem z wyjątkiem terenów ulic.

§ 7. Zakazuje się sytuowania obiektów budowlanych należących do kategorii przeznaczenia terenu telekomunikacja jako wolno stojące słupy, wieże i maszty.

§ 8. Obowiązują następujące ustalenia dotyczące ochrony i kształtowania środowiska i krajobrazu oraz ochrony przyrody:

1) na powierzchniach niezabudowanych i nieutwardzonych obowiązuje urządzenie zieleni;

2) w zakresie klimatu akustycznego dla terenów oznaczonych na rysunku planu symbolem 1U i 2U dla kategorii przeznaczenia terenu edukacja obowiązują standardy określone przepisami szczególnymi, jak dla terenów związanych ze stałym lub wielogodzinnym pobytem dzieci i młodzieży.

§ 9. 1. Ustala się strefę ochrony konserwatorskiej na całym obszarze objętym planem.

2. Zakres ochrony w strefie, o której mowa w ust. 1, obejmuje znajdujące się w niej zabytki archeologiczne.

3. W strefie, o której mowa w ust. 1, zgodnie z art. 31 oraz art. 36 ustawy z dnia 23 lipca 2003 r. o ochronie zabytków i opiece nad zabytkami (Dz. U. Nr 162, poz. 1568, ze zm.) należy uzyskać stanowisko właściwych służb ochrony zabytków, co do konieczności przeprowadzenia badań archeologicznych za pozwoleniem właściwych służb ochrony zabytków.

§ 10. Dopuszcza się scalanie i podziały nieruchomości.

§ 11. 1. Obowiązują miejsca postojowe dla samochodów osobowych towarzyszące poszczególnym kategoriom przeznaczenia terenu, co najmniej w liczbie ustalonej zgodnie z następującymi wskaźnikami:

1) dla handlu detalicznego małopowierzchniowego - 20 miejsc postojowych na 1000 m² powierzchni sprzedaży;

2) dla gastronomii i rozrywki - 10 miejsc postojowych na 1000 m² powierzchni użytkowej;

3) dla widowiskowych obiektów kultury oraz przekrytych urządzeń sportowych - 20 miejsc postojowych na 100 miejsc użytkowych;

4) dla obiektów upowszechniania kultury oraz wystaw i ekspozycji - 10 miejsc postojowych na 1000 m² powierzchni użytkowej;

5) dla biur oraz obiektów kongresowych i konferencyjnych - 10 miejsc postojowych na 1000 m² powierzchni użytkowej;

6) dla hoteli - 25 miejsc postojowych na 100 łózek;

- 7) dla poradni medycznych - 10 miejsc postojowych na 1000 m² powierzchni użytkowej;
- 8) dla edukacji - 10 miejsc postojowych na 1000 m² powierzchni użytkowej;
- 9) dla uczelni wyższych - 25 miejsc postojowych na 100 stanowisk pracy i miejsc w salach dydaktycznych;
- 10) dla obiektów naukowych i badawczych - 20 miejsc postojowych na 100 stanowisk pracy;
- 2. Obowiązują parkingi dla rowerów.
- 3. Miejsca postojowe i parkingi, o których mowa w ust. 1 i 2, należy usytuować na działce lub działkach, na których usytuowany jest obiekt, jakiemu te miejsca towarzyszą.
- § 12.** 1. Obowiązują następujące ustalenia dotyczące infrastruktury technicznej:
 - 1) obowiązuje sytuowanie infrastruktury technicznej na terenach oznaczonych symbolami: 1KD-G, 2KD-L, 3KD-L, z zastrzeżeniem pkt 2;
 - 2) dopuszcza się sytuowanie infrastruktury technicznej na terenach niewymienionych w pkt 1, wyłącznie w przypadku, gdy ich prowadzenie na terenach, o których mowa w pkt 1, jest sprzeczne z przepisami odrębnymi.
- 2. Zaopatrzenie w wodę dopuszcza się wyłącznie z sieci wodociągowej.
- 3. Odprowadzenie ścieków komunalnych dopuszcza się wyłącznie siecią kanalizacyjną.
- 4. Odprowadzenie wód opadowych i roztopowych dopuszcza się wyłącznie siecią kanalizacyjną.
- 5. Sieci elektroenergetyczne dopuszcza się wyłącznie jako podziemne.
- 6. Linie kablowe sieci telekomunikacyjnych dopuszcza się wyłącznie jako podziemne.
- § 13.** Następujące tereny ustala się jako obszary przeznaczone na cele publiczne: 1KD-G, 2KD-L, 3KD-L.

Rozdział 3 **Ustalenia dla terenów**

- § 14.** 1. Dla terenu oznaczonego na rysunku planu symbolem 1U ustala się przeznaczenie:
 - 1) podstawowe - usługi;
 - 2) uzupełniające:
 - a) skwery,
 - b) infrastruktura drogowa,
 - c) urządzenia infrastruktury technicznej.
- 2. Na terenie, o którym mowa w ust. 1, w granicach wydzielienia wewnętrznego oznaczonego na rysunku planu literą A, obowiązuje liczba kondygnacji nadziemnych - co najmniej 3.
- 3. Na terenie, o którym mowa w ust. 1, obowiązuje udział powierzchni biologicznie czynnej - co najmniej 20% powierzchni terenu.
- 4. Dojazd do terenu dopuszcza się wyłącznie z terenów 1KD-G i 3KD-L.
- § 15.** 1. Dla terenu oznaczonego na rysunku planu symbolem 2U ustala się przeznaczenie:
 - 1) podstawowe - usługi;
 - 2) uzupełniające:
 - a) skwery,
 - b) infrastruktura drogowa,
 - c) urządzenia infrastruktury technicznej.
- 2. Na terenie, o którym mowa w ust. 1, obowiązują następujące ustalenia dotyczące ukształtowania budynków i budowli:
 - 1) wysokość budynków mierzona od poziomu terenu do najwyższego punktu dachu nie może być mniejsza niż 10 m;
 - 2) w granicach strefy dawnego cmentarza, oznaczonej na rysunku planu, zakaz wznoszenia budynków i budowli.
- 3. Na terenie, o którym mowa w ust. 1, obowiązują następujące ustalenia dotyczące zagospodarowania terenu:
 - 1) udział powierzchni biologicznie czynnej - co najmniej 20% powierzchni terenu;
 - 2) w granicach strefy dawnego cmentarza oznaczonej na rysunku planu obowiązuje urządzenie zieleni.
- 4. Dojazd do terenu dopuszcza się wyłącznie z terenu 2KD-L i z ulicy Otyńskiej.
- § 16.** 1. Dla terenu oznaczonego na rysunku planu symbolem 1KD-G ustala się przeznaczenie:
 - 1) podstawowe - ulica;
 - 2) uzupełniające - urządzenia telekomunikacyjne.
- 2. Na terenie, o którym mowa w ust. 1, obowiązuje ulica klasy głównej.
- 3. W granicach wydzielienia wewnętrznego, oznaczonego na rysunku planu literą A, dopuszcza się obiekt z grupy kategorii przeznaczenia terenu - usługi, dla którego obowiązują ustalenia zawarte w § 14.
- 4. Teren, o którym mowa w ust. 1, ustala się jako obszar przeznaczony na cele publiczne.

Rozdział 4 **Przepisy końcowe**

- § 19.** Na podstawie art. 15 ust. 2 pkt 12 ustawy z dnia 27 marca 2003 r. o planowaniu i zagospodarowaniu przestrzennym ustala się wysokość stawki procentowej, o której mowa w art. 36 ust. 4 tej ustawy, na 30%.

Wypis i wyrys sporządzono na wniosek Gminy Wrocław, reprezentowanej przez Tomasza Cempę (pismo sygn. 6836/2025 z dnia 14.05.2025 r.), w oparciu o przepis art. 30 ust. 1 i art. 31 ust. 1 ustawy z dnia 27 marca 2003r. o planowaniu i zagospodarowaniu przestrzennym (Dz. U. z 2024 r., poz. 1130 ze zmianami), z odpowiednim uwzględnieniem przepisów art. 109 - 112 ustawy z dnia 14 lutego 1991 r. Prawo o notariacie (t. j. Dz. U. z 2024 r., poz. 1001 ze zmianami).

Załącznik:

- 1. egzemplarz fragmentu miejscowego planu zagospodarowania przestrzennego (skala 1:1000) z legendą

Uwaga!

Niniejszy wypis z planu miejscowego, jako swobodny wyciąg z przepisów gminnych, posiada wyłącznie charakter informacyjny i umieszczono w nim ogólne dane o możliwości oraz zasadach inwestowania na terenie wskazanym we wniosku. W procesie inwestycyjnym, bądź obrotu nieruchomościami - należy bezwzględnie korzystać z pełnego tekstu wskazanej na wstępie uchwały Rady Miejskiej Wrocławia dostępnej na stronie internetowej Urzędu Miejskiego Wrocławia <http://baw.um.wroc.pl/> lub w Informacji Wydziału Architektury i Zabytków (pl. Nowy Targ 1-8, pok. 1c w godz. 8-15).

dokument wydano w postaci elektronicznej
i podpisano bezpiecznym podpisem elektronicznym
weryfikowanym przy pomocy ważnego kwalifikowanego certyfikatu
Z up. PREZYDENTA
Urszula Cierpińska
Kierownik Zespołu Lokalizacji Inwestycji

Z up. PREZYDENTA
Urszula Cierpińska
KIEROWNIK ZESPOŁU

Otrzymują:

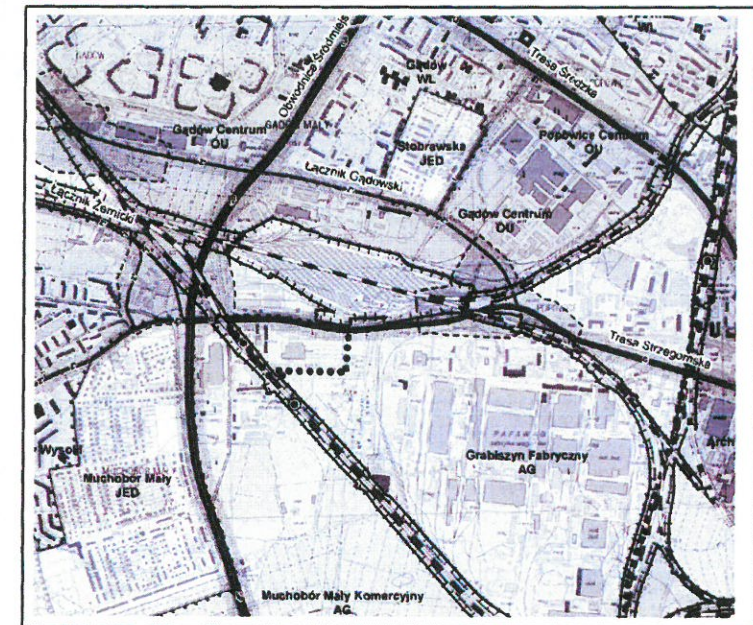
1. Tomasz Cempa – pełnomocnik Gminy Wrocław
2. aa

Zwolnienie z opłaty skarbowej z art. 7 pkt 3 na podstawie ustawy z dnia 16 listopada 2006 r. o opłacie skarbowej (Dz. U. z 2023 r., poz. 2111 ze zmianami)

LEGENDA:

- Granice obszaru objętego planem tożsame z granicami strefy ochrony konserwatorskiej oraz granicami obszarów rehabilitacji istniejącej zabudowy i infrastruktury technicznej
- Linie rozgraniczające tereny
- Nieprzekraczalne linie zabudowy
- Granice wydziałów wewnętrznych
- Strefa dawnego cmentarza
- Symbol terenu
- Powierzchnia terenu w hektarach
- Tereny zabudowy usługowej
- Drogi publiczne główne
- Drogi publiczne lokalne
- Działka objęta wnioskiem

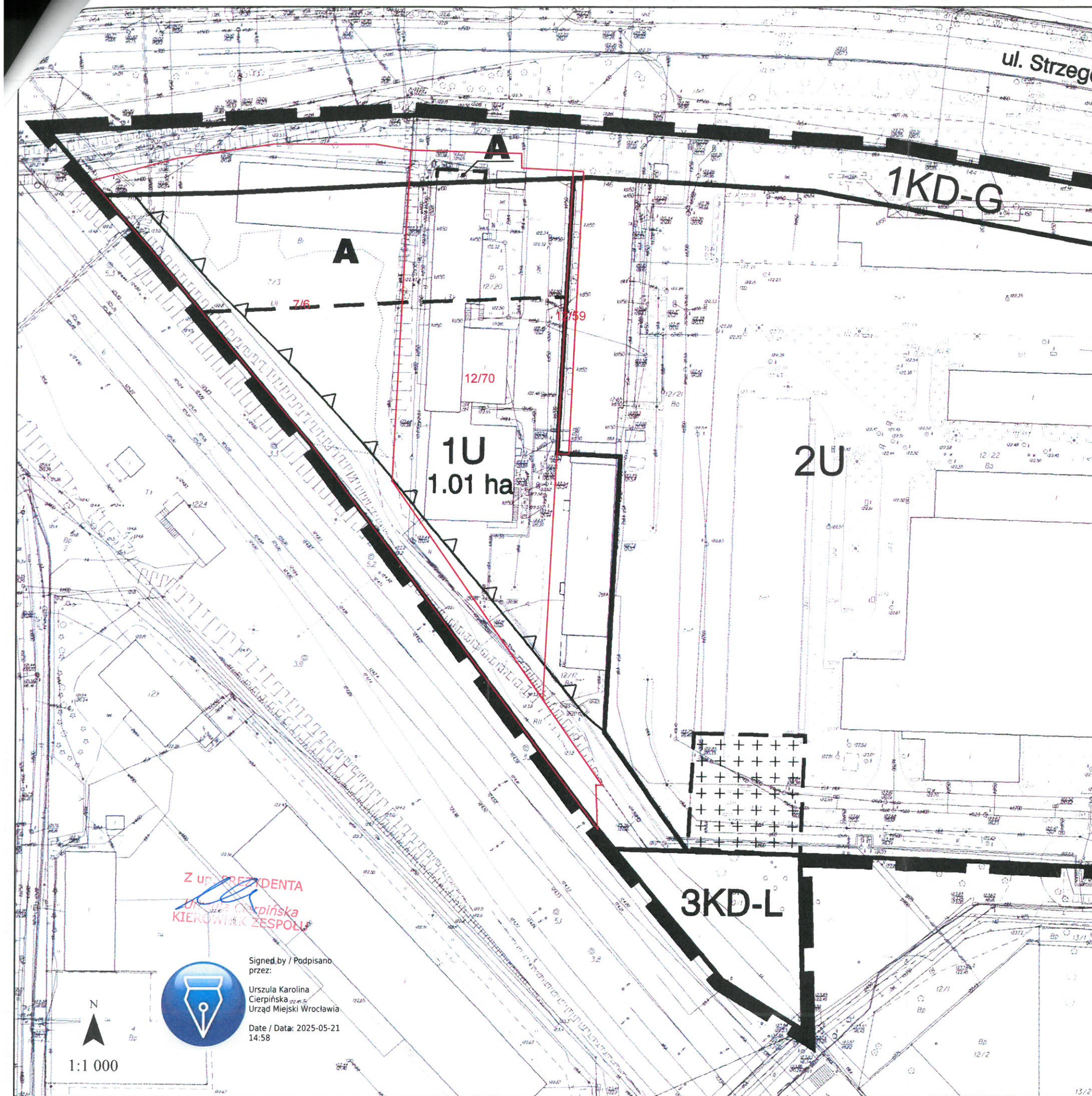
ZARZĄD GEODEZJI, FOTOGRAFII
I KARTOGRAFII
Wrocławskiego
Biuro Map i Zasadnicze
51-165 Wrocław, ul. Świdnicka 44
tel. (0-71) 32-72-351 do 353



WYRYS ZE STUDIUM UWARUNKOWAŃ I KIERUNKÓW
ZAGOSPODAROWANIA PRZESTRZENNEGO WROCŁAWIA
PRZYJĘTEGO UCHWAŁĄ RADY MIEJSKIEJ WROCŁAWIA
NR LIV/3249/06 Z DNIA 6 LIPCA 2006 r.

URZĄD MIEJSKI WROCŁAWIA BIURO ROZWOJU WROCŁAWIA

		PODPIS
GŁÓWNY PROJEKTANT PLANU	mgr inż. arch. Piotr Baran nr czł. ZOIU: Z-149	<i>Baran</i>
	mgr inż. Natalia Kinga Golis nr czł. ZOIU: Z-396	<i>Natalia Golis</i>
PROJEKTANCI PLANU	mgr Ryszard Kaczmarek	<i>Kaczmarek</i>
	mgr inż. Przemysław Matyja	<i>Matyja</i>
WSPÓŁPRACA	komunikacja	mgr inż. Monika Kozłowska - Święconek
		mgr inż. Anna Rygala
	uzbrojenie terenu	mgr inż. Elżbieta Majchrzak
		mgr inż. Jerzy Wartalski
DYREKTOR BIURA ROZWOJU WROCŁAWIA		dr hab. inż. ach. Tomasz Ossowicz
DATA		grudzień 2006 r.



Z UP. PREZIDENTA
Ur. Karolina Cierpińska
KIEROWNIK ZESPÓŁU

Signed by / Podpisano
przez:
Urszula Karolina
Cierpińska
Urząd Miejski Wrocławia
Date / Data: 2025-05-21
14:58

